



NEYÐARNÚMÉR  
**112**

## Reykjanesbær

Rýming vegna eldgoss, stórra jarðskjálfta eða annara boðana Almannaþarfa.

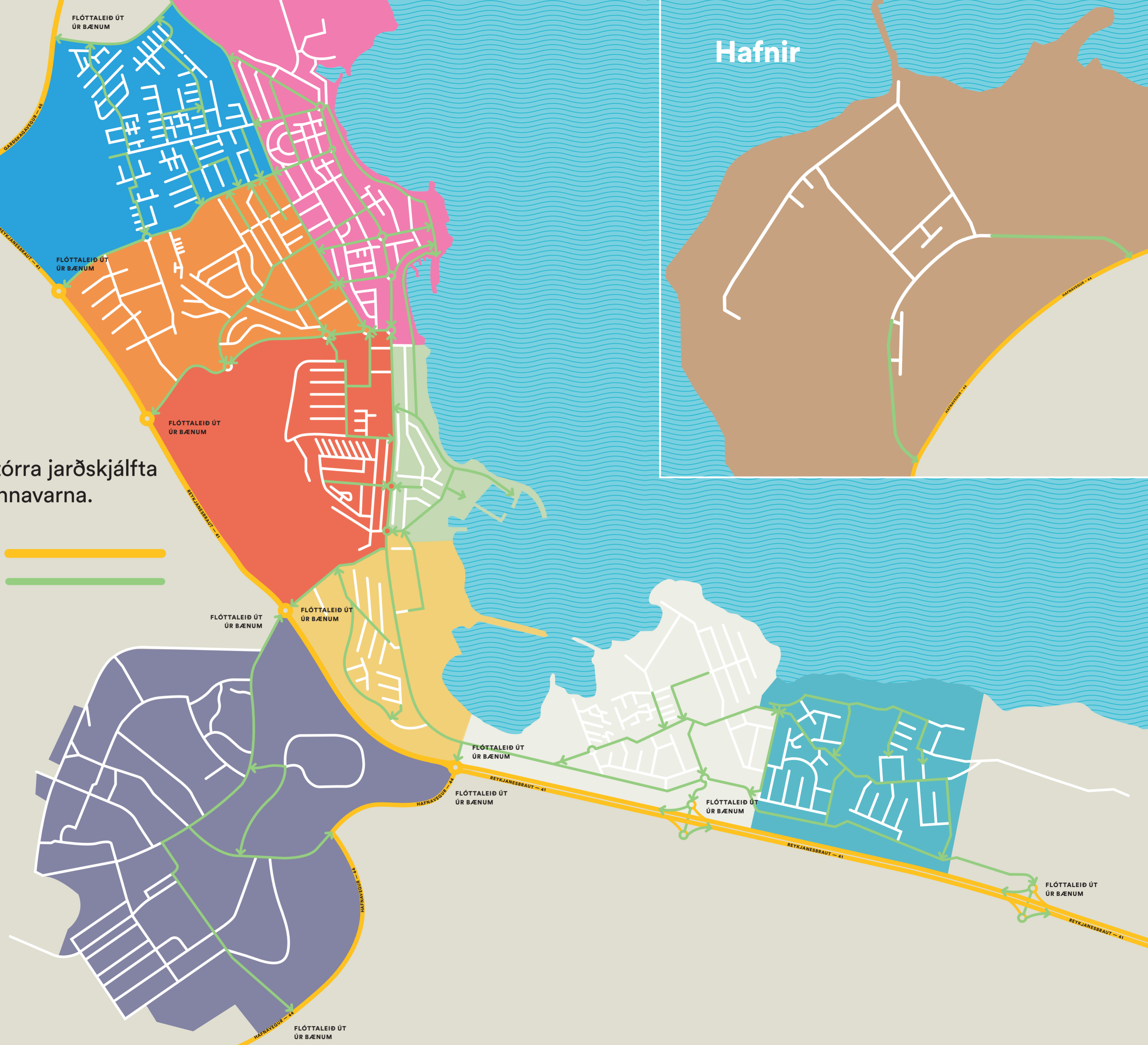
Flóttaleiðir frá bænum:



Flóttaleiðir innan hverfa:



- Keflavík
- Keflavík
- Keflavík
- Ytri Njarðvík
- Ytri Njarðvík
- Ytri Njarðvík
- Innri Njarðvík
- Innri Njarðvík
- Ásbrú



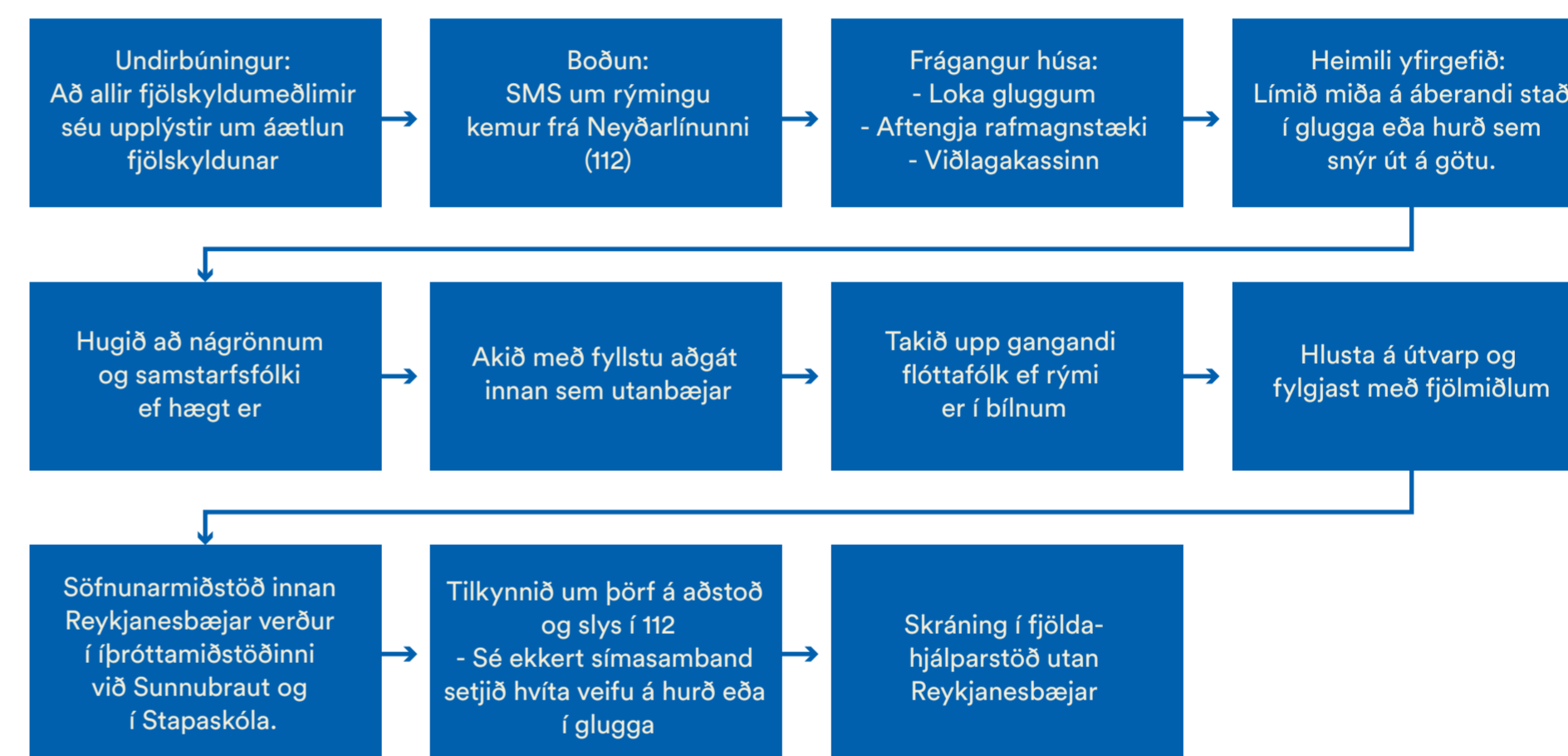


## Tilmæli vegna rýmingar

Í skipulagi almannavarna er rýming hluti af mótvægisáðgerðum til að draga úr áhrifum hættu á samfélag og íbúa þess, áður en neyðarástand á sér stað eða á meðan neyðarástand varir. Það felur í sér að íbúar flytja á öruggari stað og síðan að þeir komist öruggir heim aftur í lok neyðarástands. Til að rýming gangi vel fyrir sig er mikilvægt að til sé áætlun um framkvæmd rýminganna.

Forboði eldgoss eru jarðskjálftar sem finnast víða og órói sem kemur fram á mælum vísindastofnana. Vísindamenn upplýsa almannavarnir um að gos sé að hefjast og þá virkja almannavarnir skipulag sitt og áætlanir. Ríkislögreglustjóri gefur fyrirætlun um brottflutning fólks af hættusvæði.

Vegna óvissustigs er brýnt að íbúar Reykjanesbæjar kynni sér eftirfarandi upplýsingar.



- Fjölskyldumeðlimir sóttir víða um bæ
  - Börn í leik- og grunnskóla skulu sótt af foreldri eða forráðamanni. Mikilvægt að foreldrar viti ef börn eru í dagskrá utan skólastofu (íþróttum, sundi o.s.frv) á skólatíma.
  - Hver stofnun hefur sína rýmingaráætlun sem foreldrum ber að kynna sér.
  - Mikilvægt að kynna sér umferðarskipulag sem gildir í Reykjanesbæ við rýmingu.
  - Aðilar hvattir til að sækja börn sín fótgangandi sé þess kostur og aðstæður leyfa.
- Ekki er nauðsynlegt að koma við á söfnunarmiðstöðinni í íþróttamiðstöðinni við Sunnubraut eða í Stapaskóla, þær eru helst ætlaðar þeim sem þurfa aðstoð við að komast úr bænum.
- Almennar upplýsingar er hægt að fá í hjálparsíma Rauða Krossins símanúmer: 1717.
- Athugið: Ef lögreglustjóri gefur út fyrirætlun um rýmingu er íbúum skylt að rýma hús sín.
- Ítarlegri upplýsingar má finna á heimasíðu Almannavarnardeildar Ríkislögreglustjóra, [www.almannavarnir.is](http://www.almannavarnir.is)



### Fjöldahjálpastöðvar

Reykjanesbær: Íþróttarhúsið við Sunnubraut, Stapaskóli  
Suðurnesjabær: Grunnskólinn Garði, Grunnskólinn Sandgerði  
Grindavík: Hópsskóli  
Kópavogur: Kórinn

### Aðstoð og upplýsingar

Þörf á aðstoð: Neyðarlínan - 112  
Þörf á upplýsingum:  
Hjálparsími Rauða Krossins: 1717



NEYÐARNÚMÉR  
**112**

# Reykjanesbær – Keflavík

Rýming vegna eldgoss, stórra jarðskjálfta eða annara boðana Almannaþingarinnar

Flóttaleiðir frá bænum:

Flóttaleiðir innan hverfa:

Einstefnugötur:

- 1 HEIÐARSKÓLI
- 2 LEIKSKÓLINN GARÐAS
- 3 LEIKSKÓLINN HEIÐARSEL
- 4 FJÖLBRAUTASKÓLI SUÐURNESJA
- 5 KNATTSPYRNUMSVÆÐI KEFLAVÍKUR
- 6 BARDAGAHÖLL REYKJANESBÆJAR
- 7 ÍPRÓTTAMIÐSTÖÐ VIÐ SUNNUBRAUT | SÖFNUNARMIÐSTÖÐ
- 8 SUNDMIÐSTÖÐ SUNNUBRAUT
- 9 LÖGREGLUSTÖÐ
- 10 SLÖKKVISTÖÐ
- 11 NETTÓ
- 12 RAUÐI KROSSINN
- 13 HRAFNI STA HLÉVANGUR
- 14 MYLLUBAKKASKÓLI
- 15 KEFLAVÍKURHÖFN
- 16 KEFLAVÍKURKIRKJA
- 17 LEIKSKÓLINN VESTURBERG
- 18 LEIKSKÓLINN TJARNARSEL
- 19 HOLTASKÓLI
- 20 RÁÐHÚS REYKJANESBÆJAR
- 21 SAFNAÐARHEIMILI KEFLAVÍKURKIRKJU
- 22 HEILBRIGÐISSTOFNUN SUÐURNESJA
- 23 KRAMBÚÐ
- 24 VERSLUNARKJARNI KROSSMÓA





NEYÐARNÚMÉR  
**112**

FLÓTTALEIÐ ÚT  
ÚR BÆNUM

## Reykjanesbær – Ytri Njarðvík

Rýming vegna eldgoss, stórra jarðskjálfta eða annara boðana Almannaþingarinnar

Flóttaleiðir innan hverfa:

- 25 BJÖRGUNARVEITIN SUÐURNES
- 26 NESVELLIR
- 27 REYKJANESHÖLLIN
- 28 KNATTSPYRNUSVÆÐI NJARÐVÍKUR
- 29 FIMLEIKAHÚS
- 30 LEIKSKÓLINN HJALLATÚN
- 31 LEIKSKÓLINN GIMLI
- 32 VERSLUNIN KOSTUR
- 33 TÓNLISTARSKÓLI REYKJANESBÆJAR | HLJÓMAHÖLL
- 34 VERSLUNARKJARNI KROSSMÓA
- 35 NJARÐVÍKURSKÓLI - ÖSPIN
- 36 NJARÐVÍKURSKÓLI
- 37 NJARÐVÍKURHÖFN
- 38 ÍÞRÓTTAMIÐSTÖÐ NJARÐVÍKUR
- 39 YTRI-NJARÐVÍKURKIRKJA





FLÓTTALEIÐ ÚT ÚR BÆNUM

### Reykjanesbær – Ytri Njarðvík

Rýming vegna eldgoss, stórra jarðskjálfta eða annara boðana Almannaþinginnar

Flóttaleiðir frá bænum: 
Flóttaleiðir innan hverfa:



## Reykjanesbær – Innri Njarðvík (Tjarnahverfi)

Rýming vegna eldgoss, stórra jarðskjálfta  
eða annara boðana Almannaþingarinnar

Flóttaleiðir frá bænum:



Flóttaleiðir innan hverfa:



FLÓTTALEIÐ ÚT  
ÚR BÆNUM



FLÓTTALEIÐ ÚT  
ÚR BÆNUM



- 43 AKURSKÓLI
- 44 NJARÐVÍKURKIRKJA
- 45 LEIKSKÓLINN AKUR
- 46 LEIKSKÓLINN HOLT
- 47 SAFNAÐARHEIMILI VIÐ INNRI-NJARÐVÍKURKIRKJU
- 48 KRAMBÚÐ









NEYÐARNÚMÉR  
**112**

## Reykjanesbær – Ásbrú

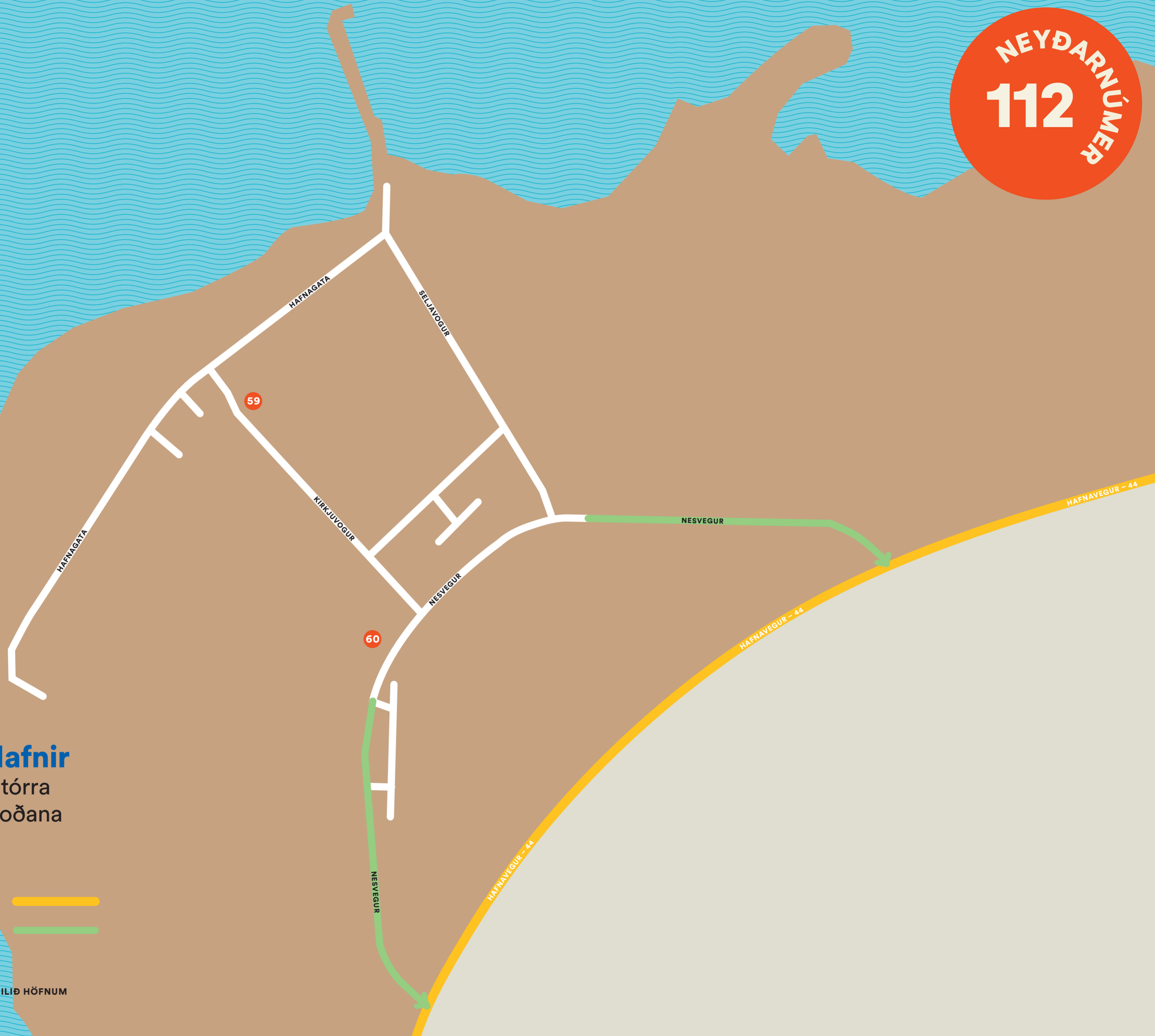
Rýming vegna eldgoss, stórra jarðskjálfta eða annara boðana  
Almannavarna

Flóttaleiðir frá bænum:   
Flóttaleiðir innan hverfa: 



- 51 KEILIR
- 52 HÁALEITISSKÓLI
- 53 HÆFINGARSTÖÐ
- 54 SPORTHÚSIÐ
- 55 ST. JOHN PAUL II PARISH | KAPÓLSKA KIRKJAN Á ÍSLANDI
- 56 LEIKSKÓLINN VÖLLUR
- 57 LEIKSKÓLINN SKÓGARÁS
- 58 HJÁLPRÆÐISHERINN





## Reykjanestí – Hafnir

Rýming vegna eldgoss, stórra jarðskjálfta eða annara boðana  
Almannavarna

Flóttaleiðir frá bænum:   
Flóttaleiðir innan hverfa: 

59 KIRKJUVOGSKIRKJA

60 SAFNAÐARHEIMILIÐ HÖFNUM